aree pubbliche

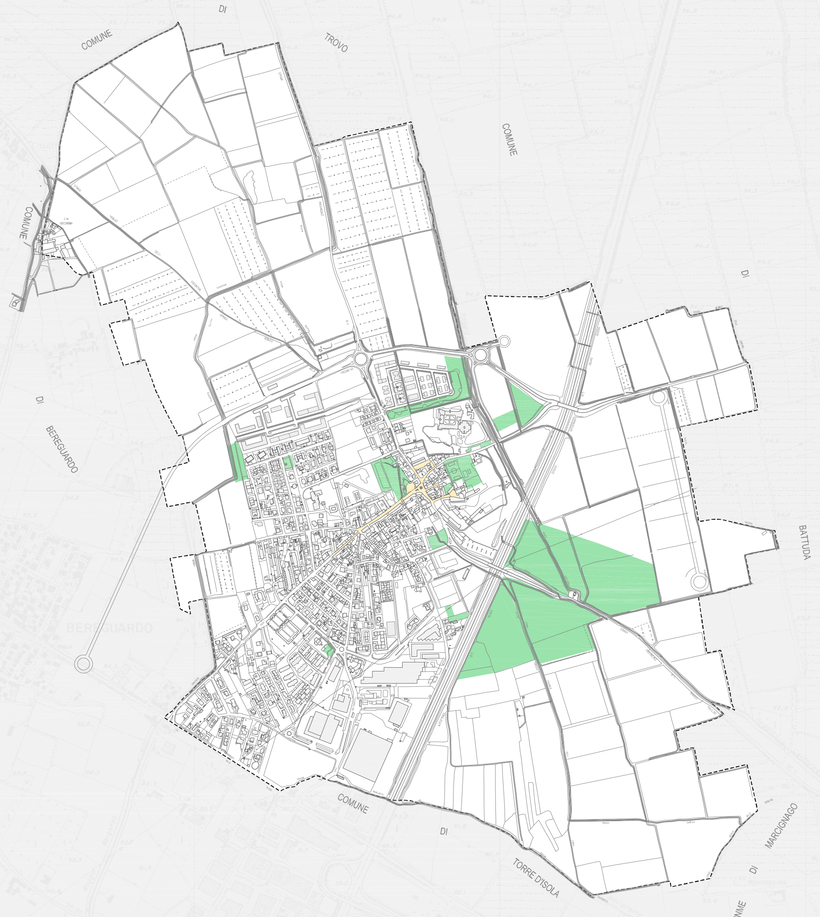

Aree verdi

Isola ambientale

aree di trasformazione

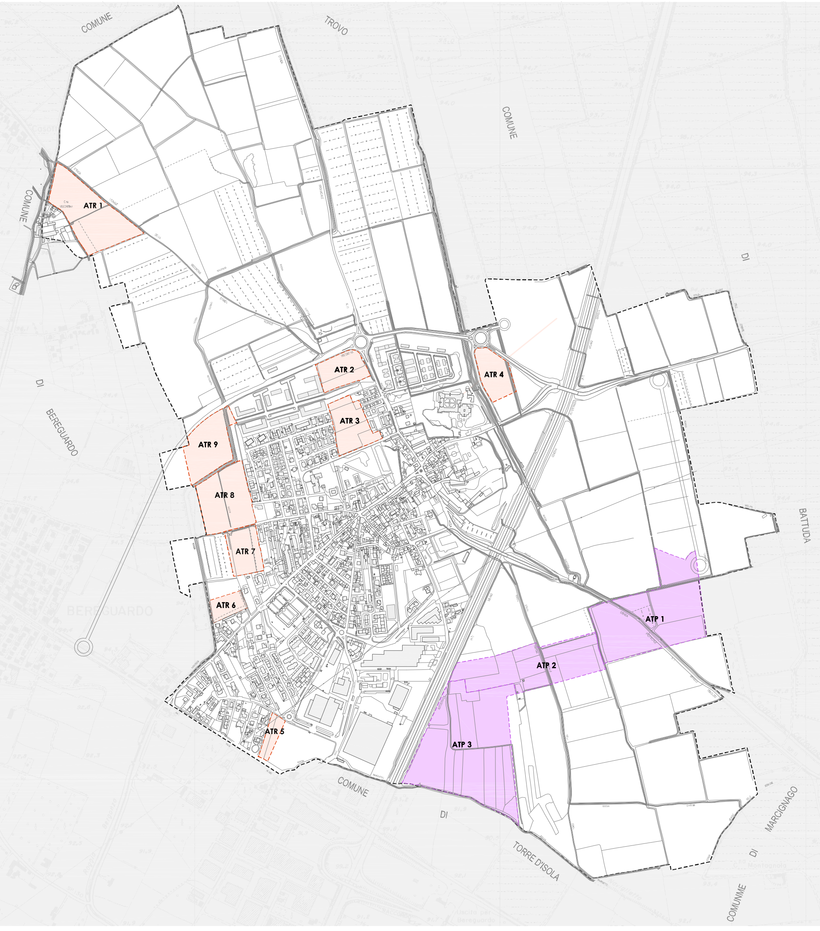

Aree di trasformazione residenziale

Aree di trasformazione produttiva

schema strategico dei servizi e degli spazi pubblici

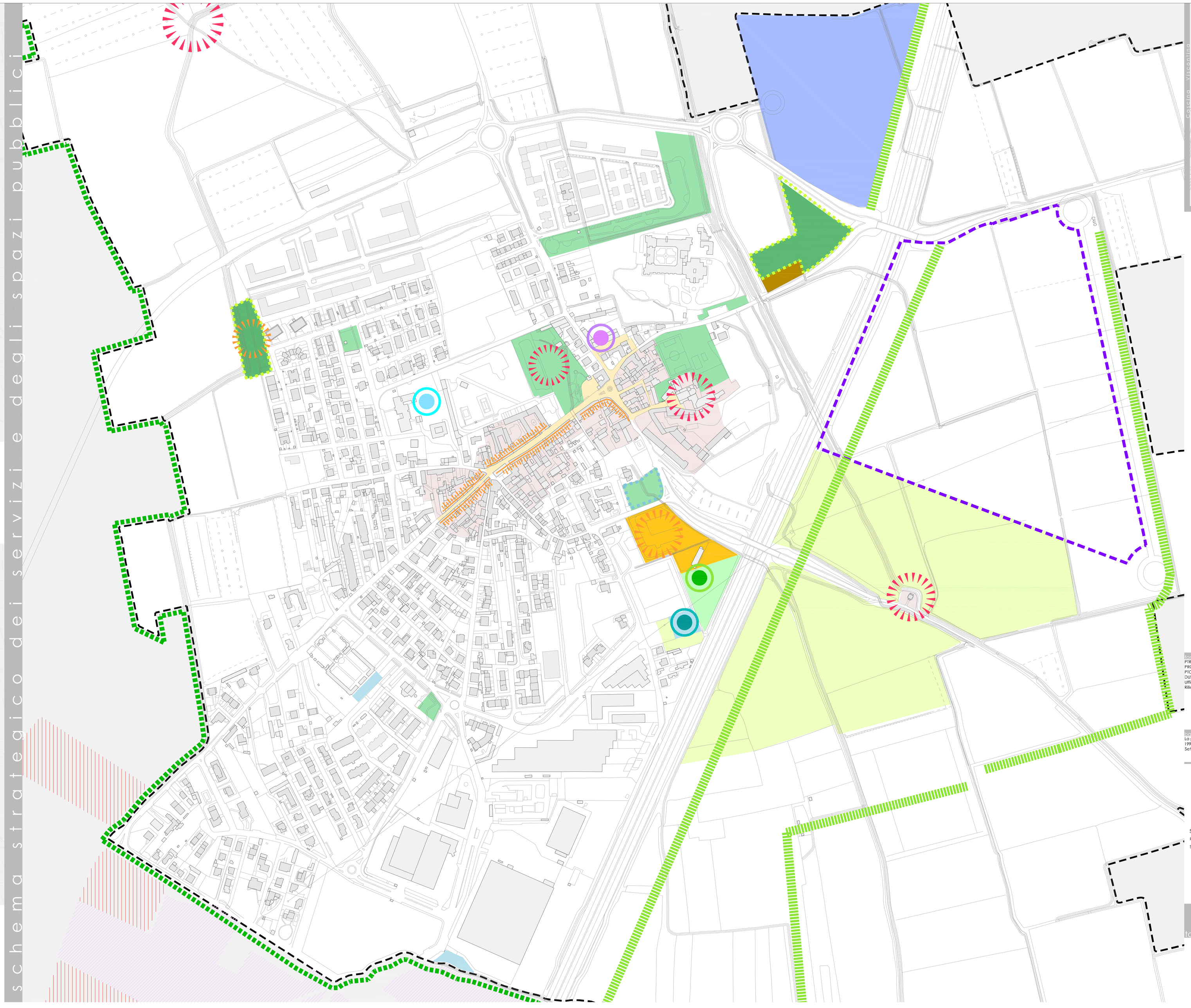

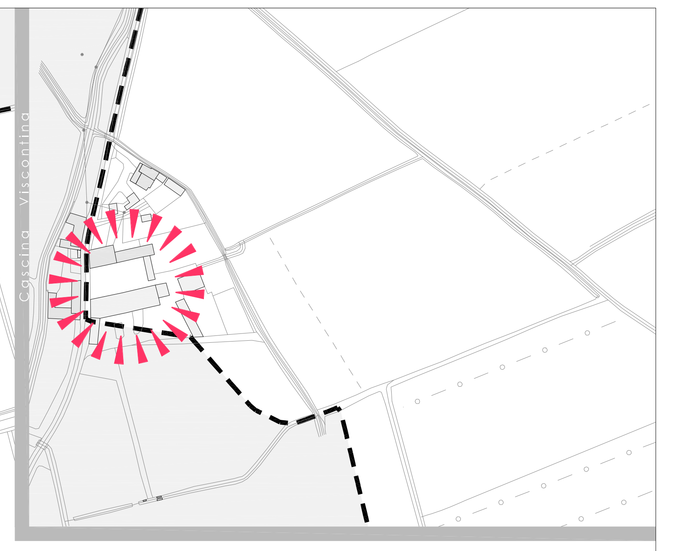

Riqualificazione fronte commerciale

Nuovo polo servizi e attrezzature pubbliche di progetto

Isola ambientale

Zona di mitigazione e rinaturalizzazione

Verde pubblico naturale e attrezzato
Fonti: PRG Comune di Trivolzio - variante 2008
rilievo diretto - settembre 2009

Aree per attrezzature tecnologiche esistenti
Fonti: PRG Comune di Trivolzio - variante 2008
Ufficio Tecnico comunale

Fascia di mitigazione/compensazione

Area posteggio pullman

Area pic nic attrezzata

Verde pubblico di progetto

Ampliamento scuola primaria

Ricollocazione sede postale

Ricollocazione piazzola ecologica

Orti urbani

Elementi di interesse

Area per nuove funzioni pubbliche

Piste e percorsi ciclopedonali esistenti
Fonte: Ufficio Tecnico - Comune di Trivolzio

Nuove piste e percorsi ciclopedonali

Nucleo storico
Fonte: PRG Comune di Trivolzio - variante 2008

Confine comunale
Fonte: PRG Comune di Trivolzio - variante 2008

Ambito ricettivo previsto da PRG confermato dalle previsioni di Piano

Area produttiva prevista da PRG confermata dalle previsioni di Piano

Area produttiva - comuni contermini

Area residenziale - comuni contermini

Confine Parco del Ticino
Fonte: PTCP Pavia 2003 (Tav. 3.1)

Limite fascia di mitigazione/compensazione

FONTI
PTR Regione Lombardia - approvato con deliberazione della Giunta Regionale n. 6447/2008
PRG Comune di Trivolzio - variante 2008
PTCP Provincia di Pavia 2003
DUSAF Regione Lombardia 2000
Ufficio Tecnico Comune di Trivolzio
Rilievo diretto - settembre 2009

BOZZA

DOCUMENTAZIONE
La presente tavola utilizza come base cartografica di riferimento la Carta Tecnica Regionale (CTR) - anno del volo 1994 - integrata con l'aerofotogrammetrico aggiornato dall'Ufficio Tecnico del Comune di Trivolzio nel mese di Settembre 2009

Comune di Trivolzio

Provincia di Pavia

Sindaco — **Paolo Bremi**
Responsabile del Procedimento — **Andrea Sala**
Segretario Comunale — **Maria Cristina Sacchi**

Piano di Governo del Territorio

Ai sensi della L.R. 11 Marzo 2005 n. 12 e s.m.i.

progetto

tav. 13b — tavola strategica di piano

scala 1:2.000 1:10.000
data luglio 2010

Progettista incaricato
BCMA Studio s.r.l.
C.so Indipendenza, 20 20129 MILANO
Tel. (+39)02-71.38.97
Fax (+39)02-73.80.950

Coordinamento
Massimiliano Koch

Consulenti
Diego Torriani **Luca Trabattoni**