zona residenziale

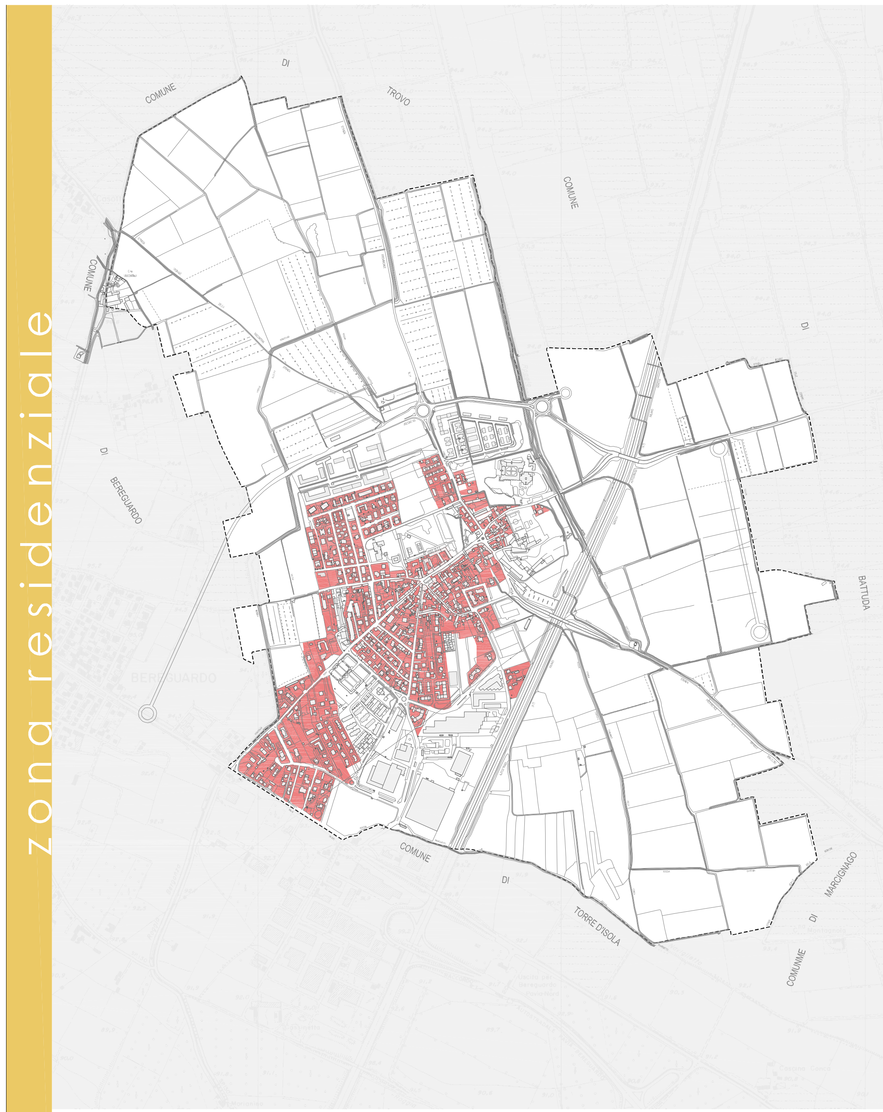

Zona residenziale
Fonti: PRG Comune di Trivolzio - variante 2008
Rilievo diretto - settembre 2009

aree produttive

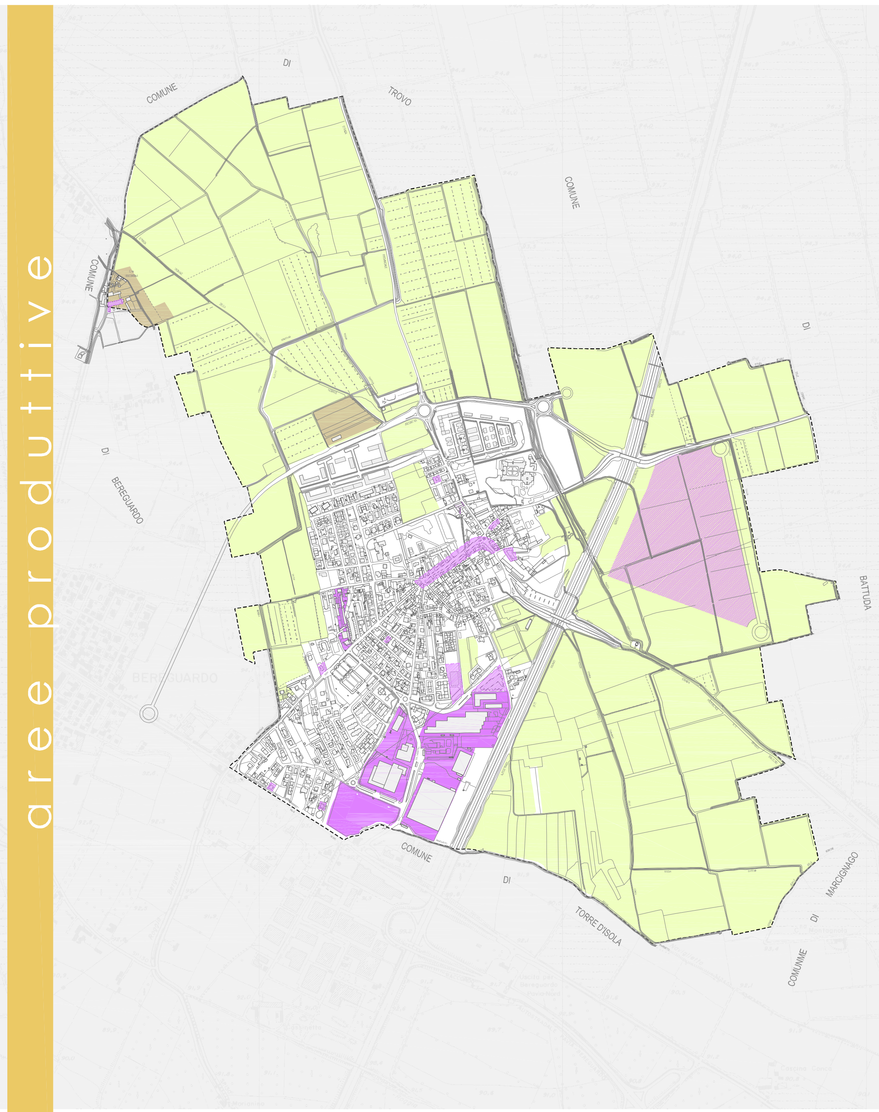

Aree a vocazione commerciale
Fonte: Ufficio Tecnico - Comune di Trivolzio

Zona produttiva
Fonte: PRG Comune di Trivolzio - variante 2008

Verde agricolo
Fonte: DUSAF Regione Lombardia 2000

Insediamenti rurali
Fonte: PRG Comune di Trivolzio - variante 2008

servizi e attrezzature

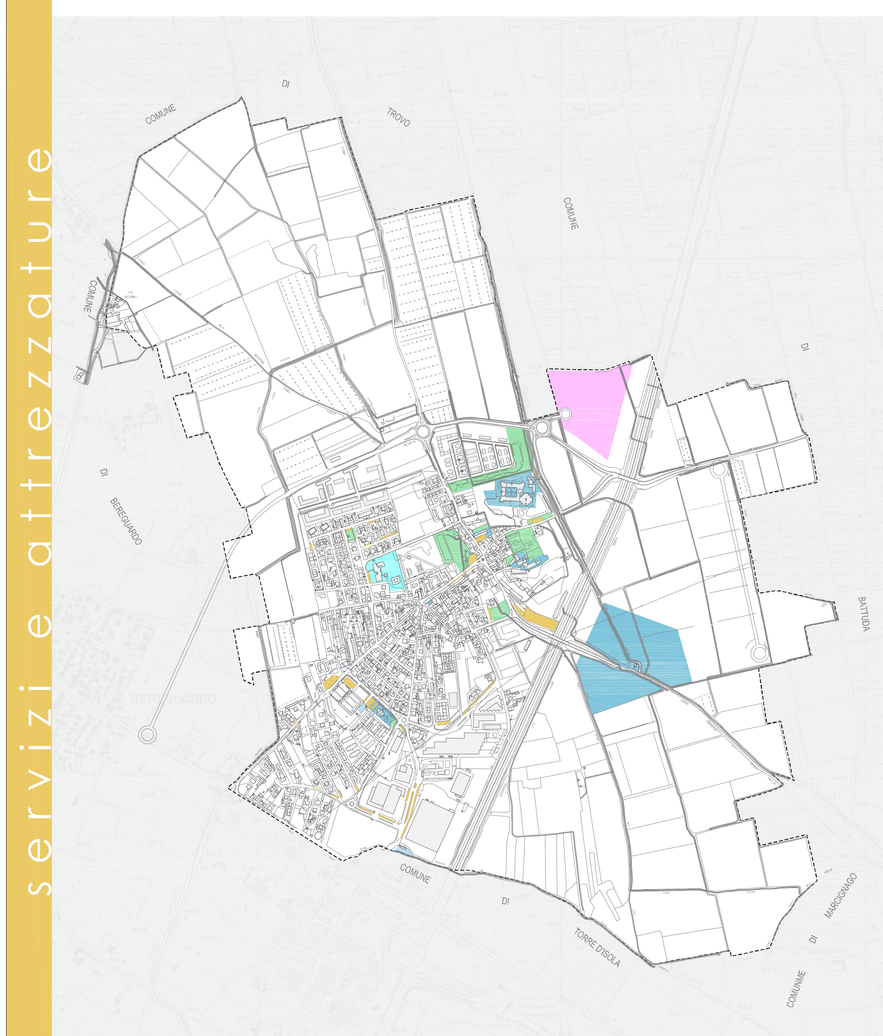

Fascia di rispetto cimiteriale
Fonte: PRG Comune di Trivolzio - variante 2008

Zona per attività ricettive
Fonte: PRG Comune di Trivolzio - variante 2008

Attrezzature tecnologiche
Fonte: PRG Comune di Trivolzio - variante 2008

Verde pubblico naturale
Fonti: PRG Comune di Trivolzio - variante 2008
rilievo diretto - settembre 2009

Zone per attrezzature di interesse generale
Fonte: PRG Comune di Trivolzio - variante 2008

Zone per attrezzature di interesse comune
Fonte: PRG Comune di Trivolzio - variante 2008

Zone per l'istruzione
Fonte: PRG Comune di Trivolzio - variante 2008

Parcheggi
Fonte: PRG Comune di Trivolzio - variante 2008

Verde pubblico attrezzato
Fonte: PRG Comune di Trivolzio - variante 2008

ambiti di trasformazione

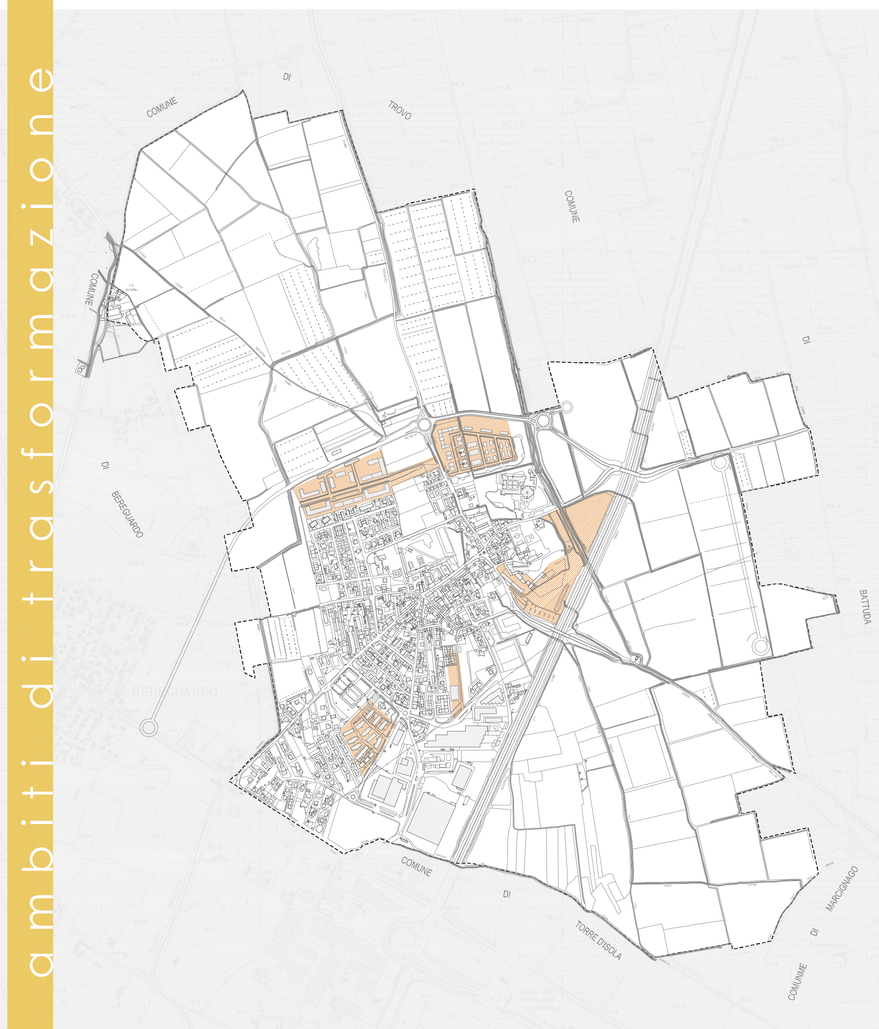

Zone sottoposte a Piani Attuativi
Fonte: PRG Comune di Trivolzio - variante 2008

uso del suolo

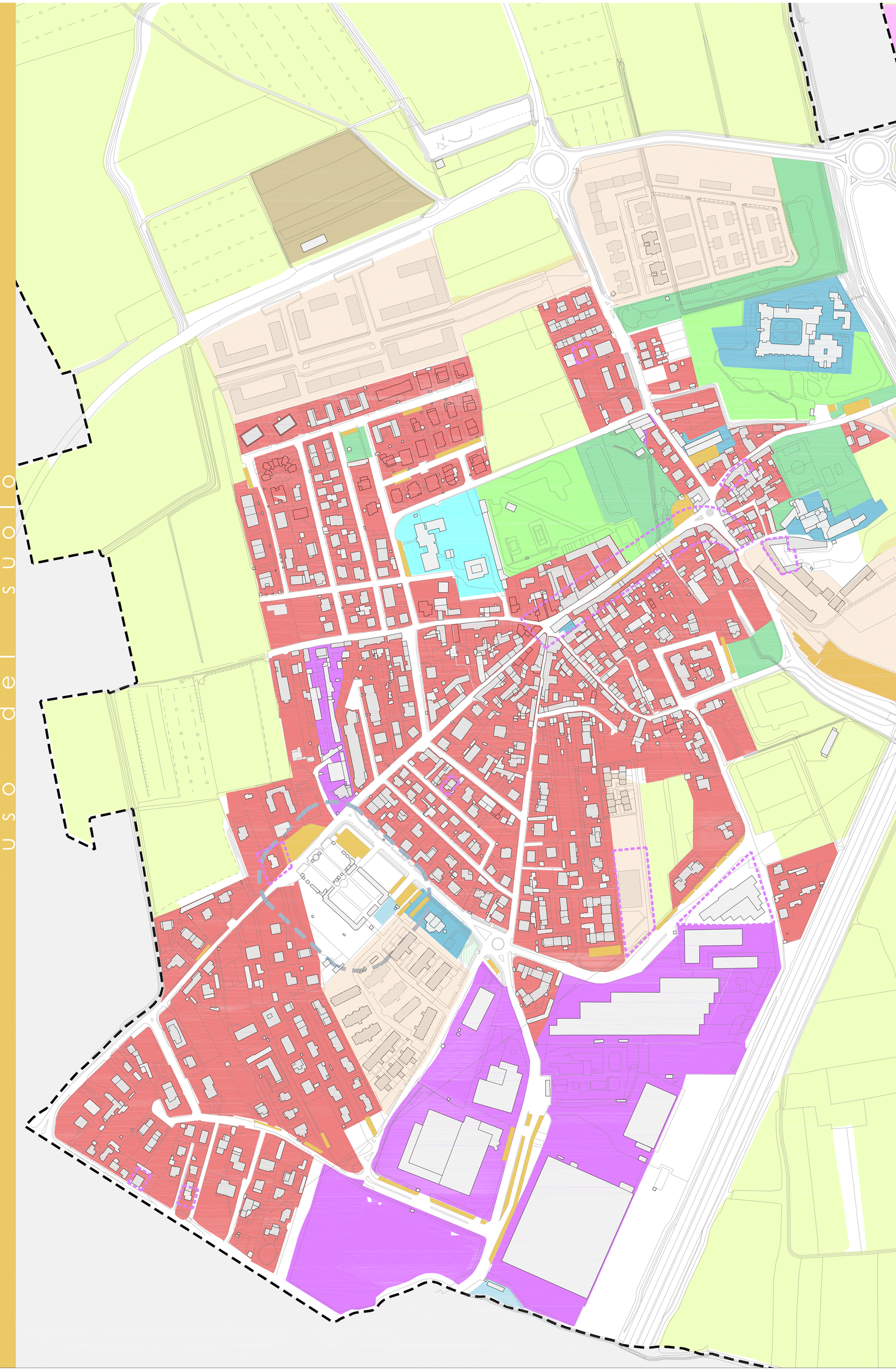

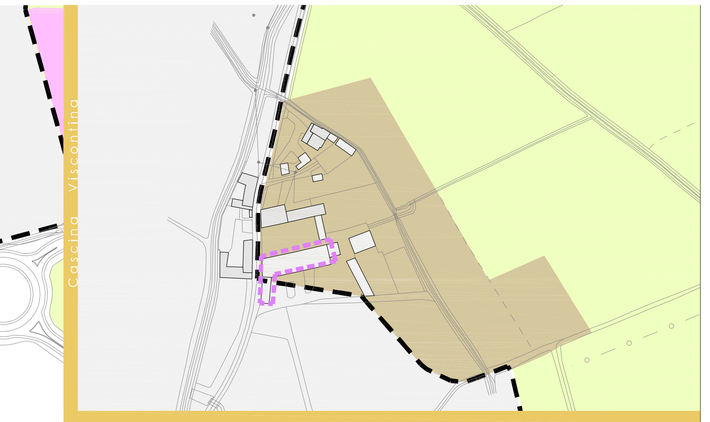

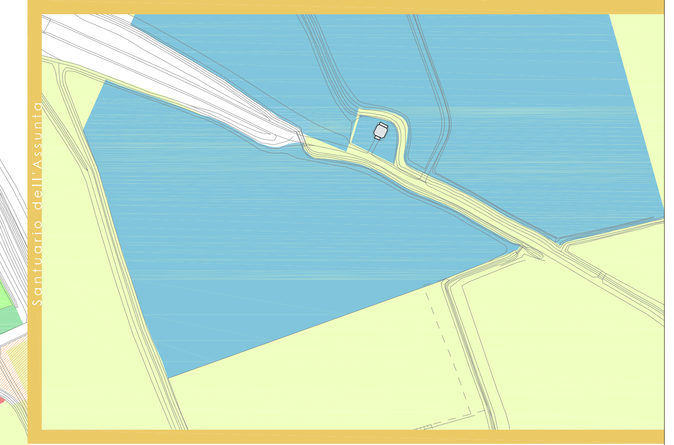

Zona residenziale
Fonti: PRG Comune di Trivolzio - variante 2008
Rilievo diretto - settembre 2009

Zona produttiva
Fonte: PRG Comune di Trivolzio - variante 2008

Zona per attività commerciali
Fonte: Ufficio Tecnico - Comune di Trivolzio

Verde agricolo
Fonte: DUSAF Regione Lombardia 2000

Insediamenti rurali
Fonte: PRG Comune di Trivolzio - variante 2008

Fascia di rispetto cimiteriale
Fonte: PRG Comune di Trivolzio - variante 2008

Zona per attività ricettive
Fonte: PRG Comune di Trivolzio - variante 2008

Attrezzature tecnologiche
Fonte: PRG Comune di Trivolzio - variante 2008

Zona per l'istruzione
Fonte: PRG Comune di Trivolzio - variante 2008

Zone per attrezzature di interesse comune e generale
Fonte: PRG Comune di Trivolzio - variante 2008

Zone sottoposte a Piani Attuativi
Fonte: PRG Comune di Trivolzio - variante 2008

Parcheggi
Fonte: PRG Comune di Trivolzio - variante 2008

Verde pubblico
Fonti: PRG Comune di Trivolzio - variante 2008
rilievo diretto - settembre 2009

Verde privato di particolare interesse
Fonti: PRG Comune di Trivolzio - variante 2008
rilievo diretto - settembre 2009

Confine comunale
Fonte: PRG Comune di Trivolzio - variante 2008

Fonti
PRG Comune di Trivolzio - variante 2008
Ufficio Tecnico Comune di Trivolzio
Rilievo diretto - settembre 2008
DUSAF Regione Lombardia 2000

BOZZA

Base cartografica
La presente tavola utilizza come base cartografica di riferimento la Carta Tecnica Regionale (CTR) - anno del volo 1994 - integrata con l'aerofotogrammetrico aggiornato dall'Ufficio Tecnico del Comune di Trivolzio nel mese di Settembre 2009

Comune di Trivolzio

Provincia di Pavia

Sindaco — **Paolo Bremi**
Responsabile del Procedimento — **Andrea Sala**
Segretario Comunale — **Maria Cristina Sacchi**

Piano di Governo del Territorio

Ai sensi della L.R. 11 Marzo 2005 n. 12 e s.m.i.

quadro conoscitivo

tav. 06

uso del suolo

scala 1:2.000 1:10.000
data luglio 2010

Progettista incaricato
BCMA Studio s.r.l.
C.so Indipendenza, 20 20129 MILANO
Tel. (+39)02-71.38.97
Fax (+39)02-73.85.920

Coordinamento
Massimiliano Koch

Consulenti
Diego Torriani **Luca Trabattoni**

Il disegno e tutte le informazioni che si sono contenute, sono di esclusiva proprietà di BCMA Studio s.r.l. e non possono essere copiati, riprodotti, resi pubblici senza autorizzazione scritta