# beni vincolati

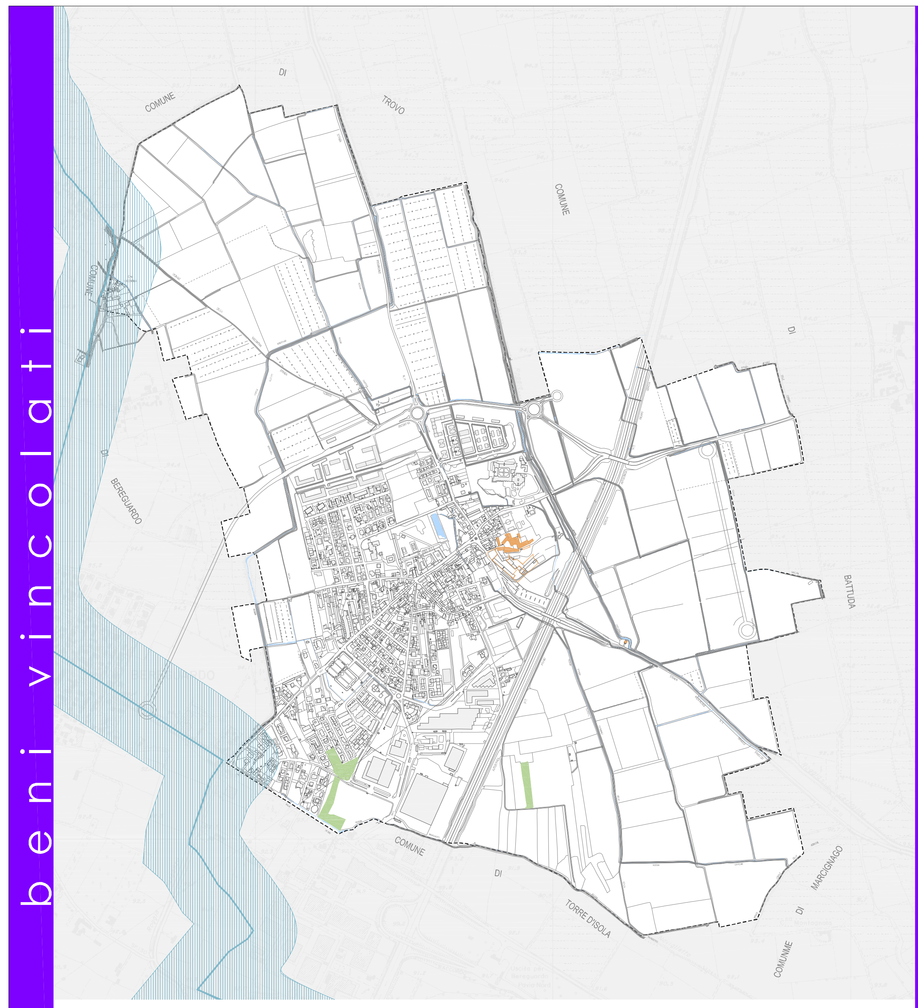


Foreste e boschi
Fonte: PTCP Provincia di Pavia 2003
(non più esistenti secondo rilievo diretto)

Edifici ed aree vincolate
Fonte: Ufficio Tecnico Comune di Trivolzio

Roggia Tolentina
Fonte: PTCP Provincia di Pavia 2003

Fascia di rispetto acqua pubblica - 150m
Fonte: PTCP Provincia di Pavia 2003

Reticolo idrografico superficiale
Fonti: PRG Comune di Trivolzio - variante 2008
PTCP Provincia di Pavia 2003
rilievo diretto - settembre 2009

# vincoli infrastrutturali e fasce di rispetto

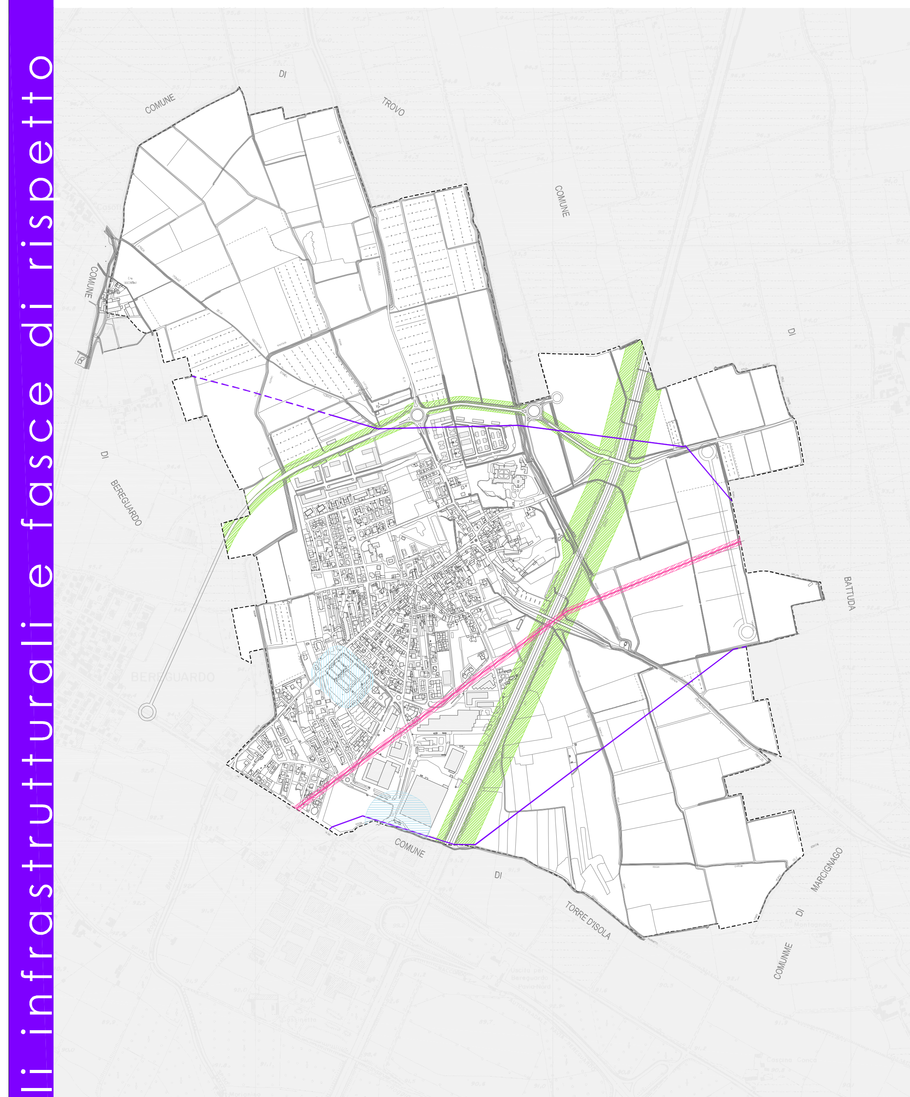


Elettrodotto 132 kV RTN
Fonte: Ufficio Tecnico Comune di Trivolzio

Fascia di rispetto elettrodotto
Fonte: Ufficio Tecnico Comune di Trivolzio

Oleodotto
Fonte: Ufficio Tecnico Comune di Trivolzio

Oleodotto - ipotesi di tracciato non verificato
Fonte: Ufficio Tecnico Comune di Trivolzio

Fascia di rispetto cimiteriale
Fonte: PRG Comune di Trivolzio - variante 2008

Fascia di rispetto stradale
Fonte: D.P.R. 16 dicembre 1992, n. 495
"Regolamento di esecuzione e di attuazione del nuovo codice della strada"

Fascia di rispetto depuratore - 100m
Fonte: D. Lgs. 152/2006

# vincoli

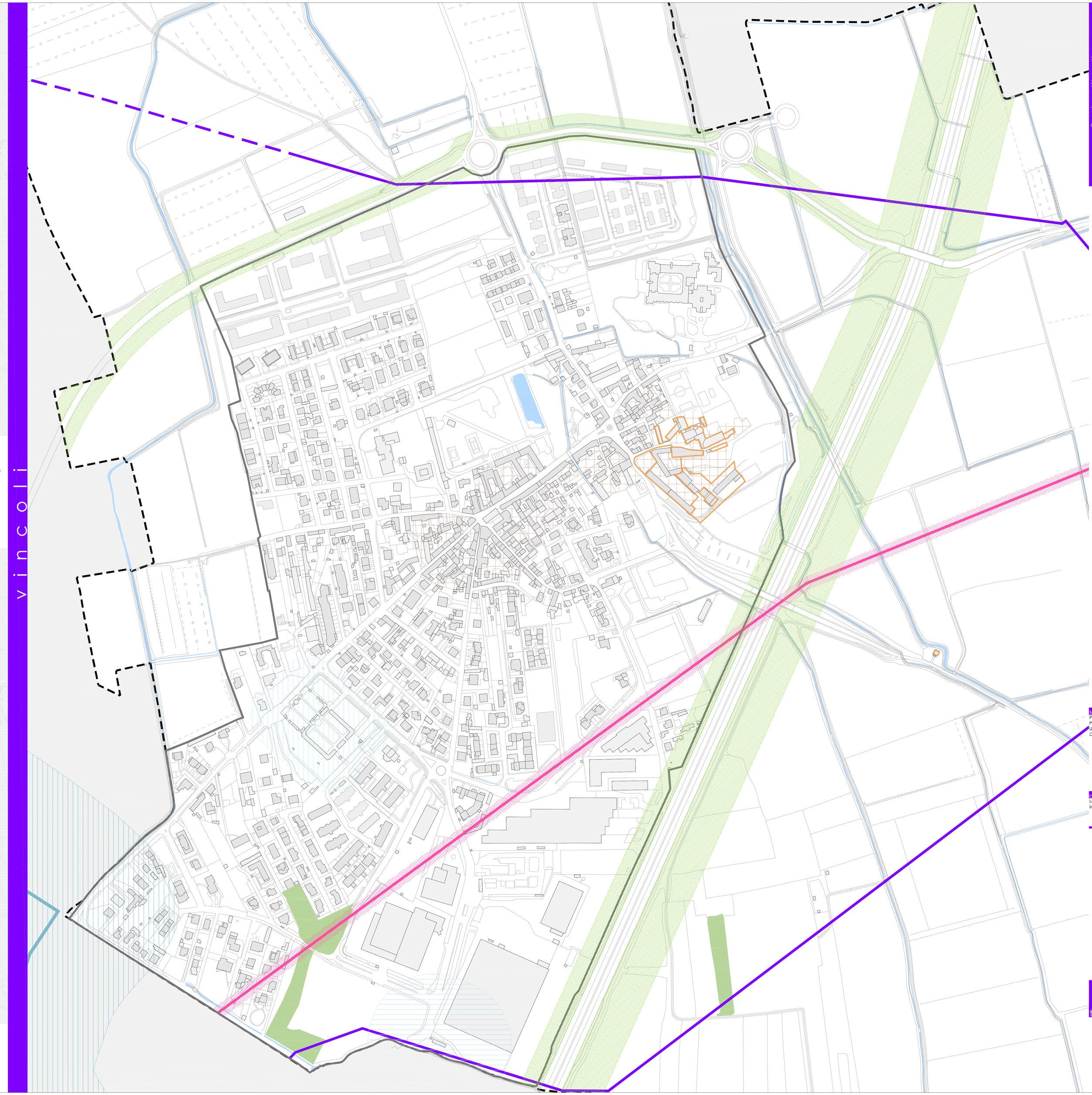

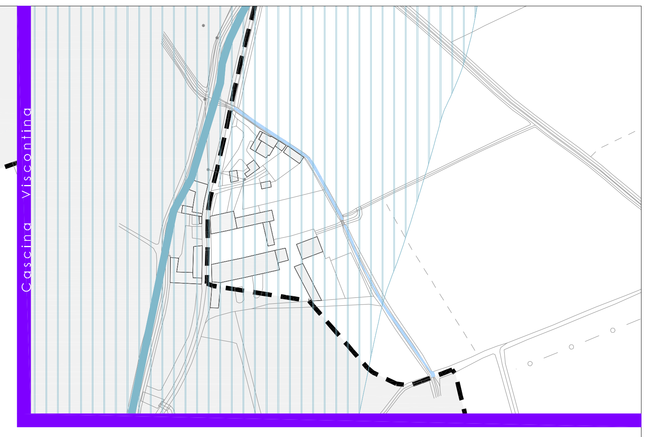


Centri e nuclei storici
Fonte: PTCP Pavia 2003 (Tavv. 3.1 e 3.2) - limite identificato da PRG Comune di Trivolzio - variante 2008

Foreste e boschi Fonte: PTCP Provincia di Pavia 2003 (non più esistenti secondo rilievo diretto)

Edifici ed aree vincolate
Fonte: Ufficio Tecnico Comune di Trivolzio

Fascia di rispetto stradale
Fonte: D.P.R. 16 dicembre 1992, n. 495
"Regolamento di esecuzione e di attuazione del nuovo codice della strada"

Elettrodotto 132 kV RTN
Fonte: Ufficio Tecnico Comune di Trivolzio

Fascia di rispetto elettrodotto
Fonte: Ufficio Tecnico Comune di Trivolzio

Oleodotto
Fonte: Ufficio Tecnico Comune di Trivolzio

Oleodotto - ipotesi di tracciato non verificato
Fonte: Ufficio Tecnico Comune di Trivolzio

Reticolo idrografico superficiale
Fonti: PRG Comune di Trivolzio - variante 2008
PTCP Provincia di Pavia 2003
rilievo diretto - settembre 2009

Roggia Tolentina
Fonte: PTCP Provincia di Pavia 2003

Fascia di rispetto acqua pubblica - 150m
Fonte: PTCP Provincia di Pavia 2003

Fascia di rispetto cimiteriale
Fonte: PRG Comune di Trivolzio - variante 2008

Fascia di rispetto depuratore - 100m
Fonte: D. Lgs. 152/2006

Confine centro abitato
Fonte: Ufficio Tecnico Comune di Trivolzio

Confine comunale
Fonte: PRG Comune di Trivolzio - variante 2008

fonti
PRG Comune di Trivolzio - variante 2008
PTCP Provincia di Pavia 2003
Ufficio Tecnico Comune di Trivolzio
DUSAF Regione Lombardia 2000

BOZZA

base cartografica
La presente tavola utilizza come base cartografica di riferimento la Carta Tecnica Regionale (CTR) - anno del volo 1994 - integrata con l'aerofotogrammetrico aggiornato dall'Ufficio Tecnico del Comune di Trivolzio nel mese di Settembre 2009

## Comune di Trivolzio

**Provincia di Pavia**

Sindaco — **Paolo Bremi**
Responsabile del Procedimento — **Andrea Sala**
Segretario Comunale — **Maria Cristina Sacchi**

# Piano di Governo del Territorio

Ai sensi della L.R. 11 Marzo 2005 n. 12 e s.m.i.

quadro conoscitivo

tav. 05 — vincoli

scala 1:2.000 1:10.000
data luglio 2010

Progettista incaricato

**BCMA Studio s.r.l.**

C.so Indipendenza, 20 20129 MILANO
Tel. (+39)02-71.38.97
Fax (+39)02-73.85.950

Coordinamento — **Massimiliano Koch**

Consulenti — **Diego Torriani** **Luca Trabattoni**

Il disegno e le idee in esso espressi sono di esclusiva proprietà di BCMA Studio s.r.l. e non possono essere copiati, riprodotti, rielaborati senza autorizzazione scritta.