suolo agricolo e sistema delle acque

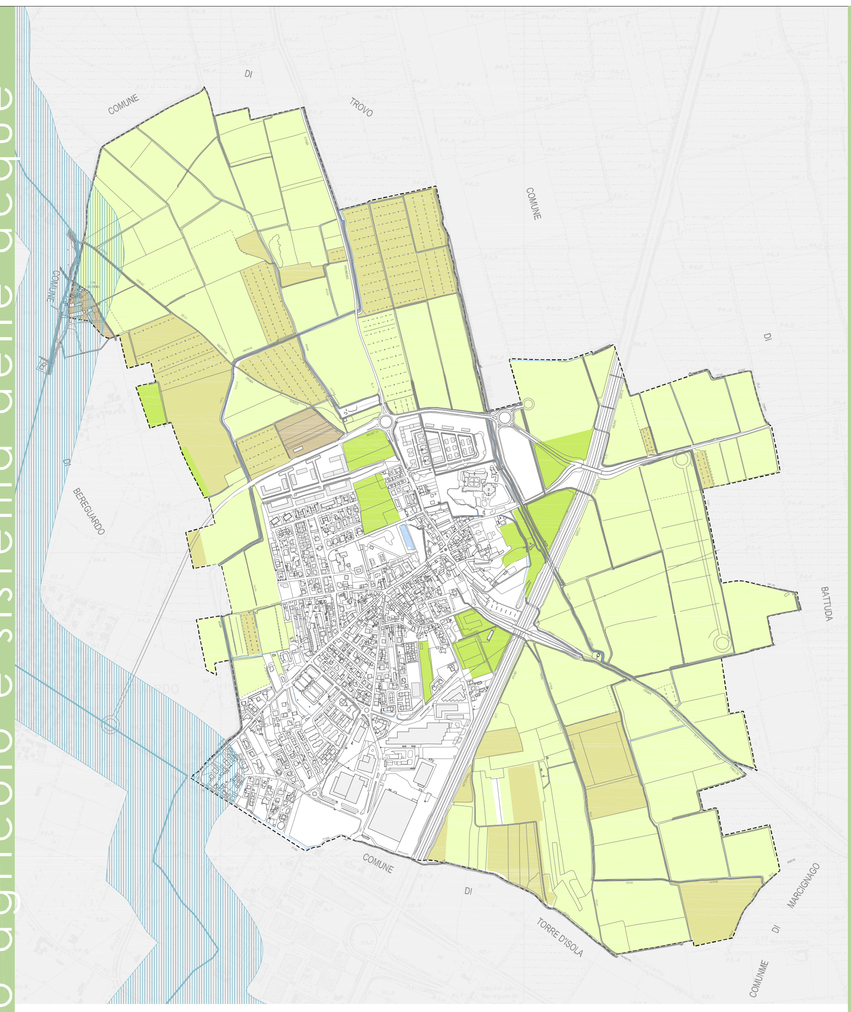

- Risaie — Fonte: DUSAF Regione Lombardia 2000
- Seminativo Semplice — Fonte: DUSAF Regione Lombardia 2000
- Corsi d'acqua minori — Fonte: PTCP Provincia di Pavia 2003
- Roggia Tolentina — Fonte: PTCP Provincia di Pavia 2003
- Pioppeti — Fonte: DUSAF Regione Lombardia 2000
- Insediamenti rurali — Fonte: PRG Comune di Trivolzio - variante 2008
- Reticolo idrografico superficiale — Fonti: PRG Comune di Trivolzio - variante 2008, rilievo diretto - settembre 2009
- Fascia di rispetto acqua pubblica - 150m — Fonte: PTCP Provincia di Pavia 2003

verde pubblico

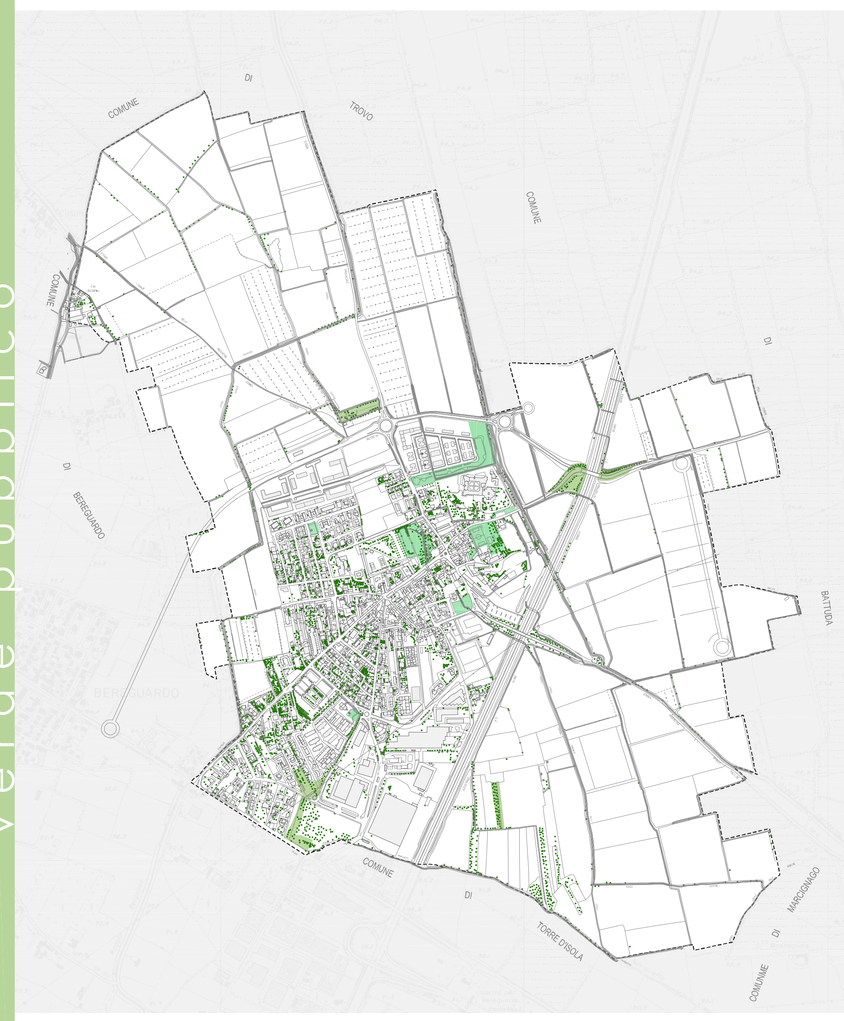

- Verde pubblico naturale — Fonti: PRG Comune di Trivolzio - variante 2008, rilievo diretto - settembre 2009
- Verde pubblico attrezzato — Fonti: PRG Comune di Trivolzio - variante 2008, rilievo diretto - settembre 2009
- Boschi di latifoglie — Fonte: DUSAF Regione Lombardia 2000 (non più presenti da rilievo diretto)
- Armatura arborea — Fonte: Ufficio Tecnico Comune di Trivolzio
- Vegetazioni arbustive e cespuglieti — Fonte: DUSAF Regione Lombardia 2000 (non più presenti da rilievo diretto)
- Prati permanenti di pianura — Fonte: DUSAF Regione Lombardia 2000 (non più presenti da rilievo diretto)

sistema ambientale

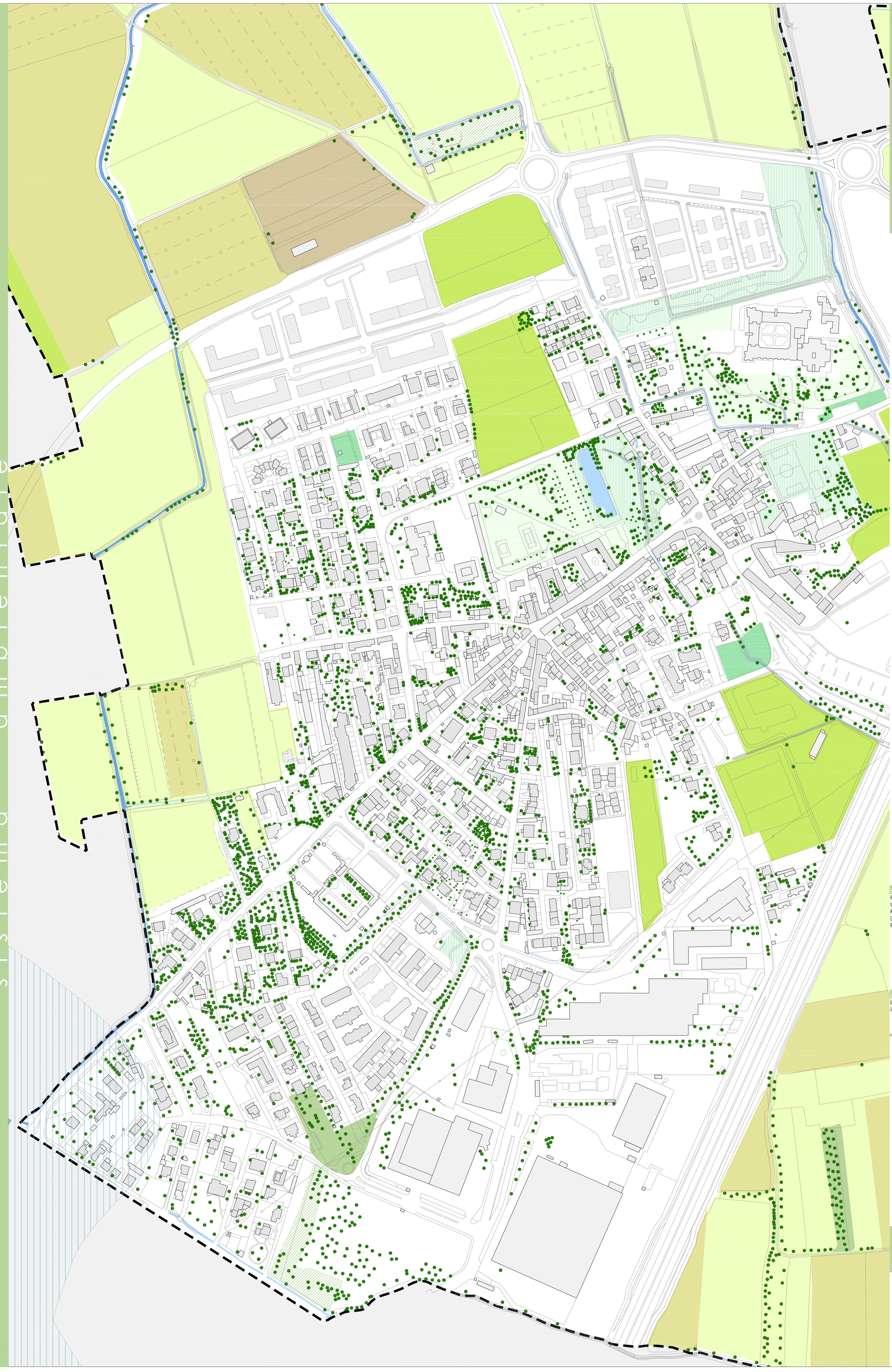

- Risaie — Fonte: DUSAF Regione Lombardia 2000
- Seminativo Semplice — Fonte: DUSAF Regione Lombardia 2000
- Pioppeti — Fonte: DUSAF Regione Lombardia 2000
- Insediamenti rurali — Fonte: PRG Comune di Trivolzio - variante 2008
- Boschi di latifoglie — Fonte: DUSAF Regione Lombardia 2000 (non più presenti da rilievo diretto)
- Prati permanenti di pianura — Fonte: DUSAF Regione Lombardia 2000 (non più presenti da rilievo diretto)
- Armatura arborea — Fonte: Ufficio Tecnico Comune di Trivolzio
- Verde pubblico naturale — Fonti: PRG Comune di Trivolzio - variante 2008, rilievo diretto - settembre 2009
- Verde pubblico attrezzato — Fonti: PRG Comune di Trivolzio - variante 2008, rilievo diretto - settembre 2009
- Verde privato di particolare pregio — Fonte: PRG Comune di Trivolzio - variante 2008
- Corsi d'acqua minori — Fonte: PTCP Provincia di Pavia 2003
- Reticolo idrografico superficiale — Fonti: PRG Comune di Trivolzio - variante 2008, rilievo diretto - settembre 2009
- Roggia Tolentina — Fonte: PTCP Provincia di Pavia 2003
- Fascia di rispetto acqua pubblica - 150m — Fonte: PTCP Provincia di Pavia 2003

- Confine comunale — Fonte: PRG Comune di Trivolzio - variante 2008

Fonti:
PRG Comune di Trivolzio - variante 2008
Ufficio Tecnico Comune di Trivolzio
Rilievo diretto - settembre 2008
DUSAF Regione Lombardia 2000
PTCP Provincia di Pavia 2003

BOZZA

Base cartografica:
La presente tavola utilizza come base cartografica di riferimento la Carta Tecnica Regionale (CTR) - anno del volo 1994 - integrata con l'aerofotogrammetrico aggiornato dall'Ufficio Tecnico del Comune di Trivolzio nel mese di Settembre 2009

Comune di Trivolzio

Provincia di Pavia

Sindaco — **Paolo Bremi**
Responsabile del Procedimento — **Andrea Sala**
Segretario Comunale — **Maria Cristina Sacchi**

Piano di Governo del Territorio

Ai sensi della L.R. 11 Marzo 2005 n. 12 e s.m.i.

quadro conoscitivo

tav. 04 — sistema ambientale

scala 1:2.000 1:10.000
data luglio 2010

Progettista incaricato
BCMA Studio s.r.l.
C.so Indipendenza, 20 20129 MILANO
Tel. (+39)02-71.38.97
Fax (+39)02-73.85.950

Coordinamento
Massimiliano Koch

Consulenti
Diego Torriani **Luca Trabattoni**

Il disegno e tutte le informazioni che vi sono contenute, sono di esclusiva proprietà di BCMA Studio s.r.l. e non possono essere copiati, riprodotti, resi pubblici senza autorizzazione scritta